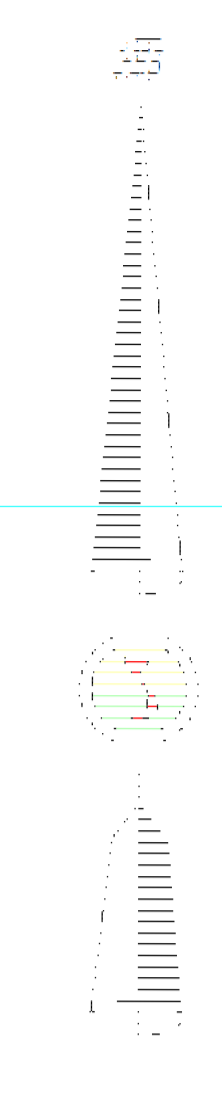
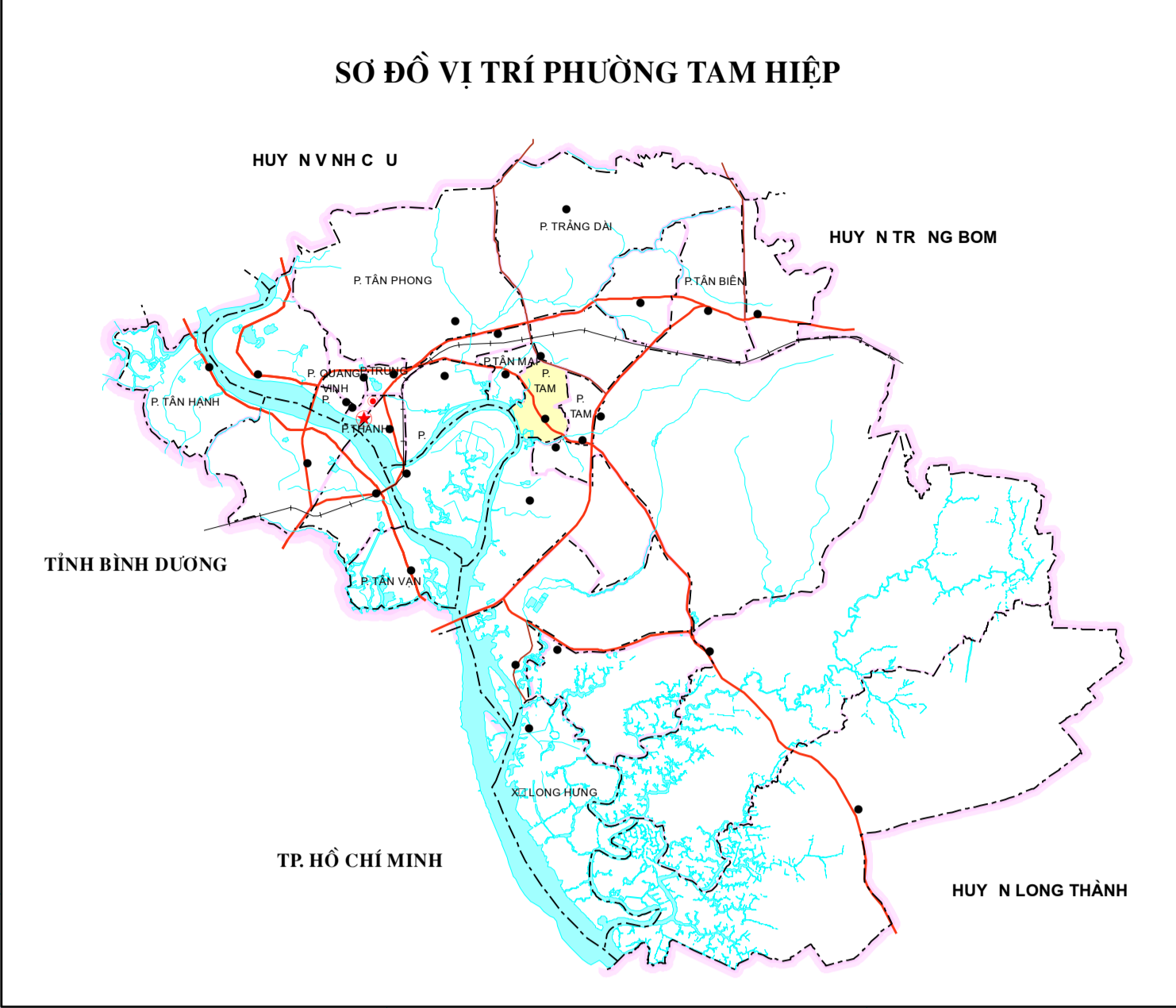
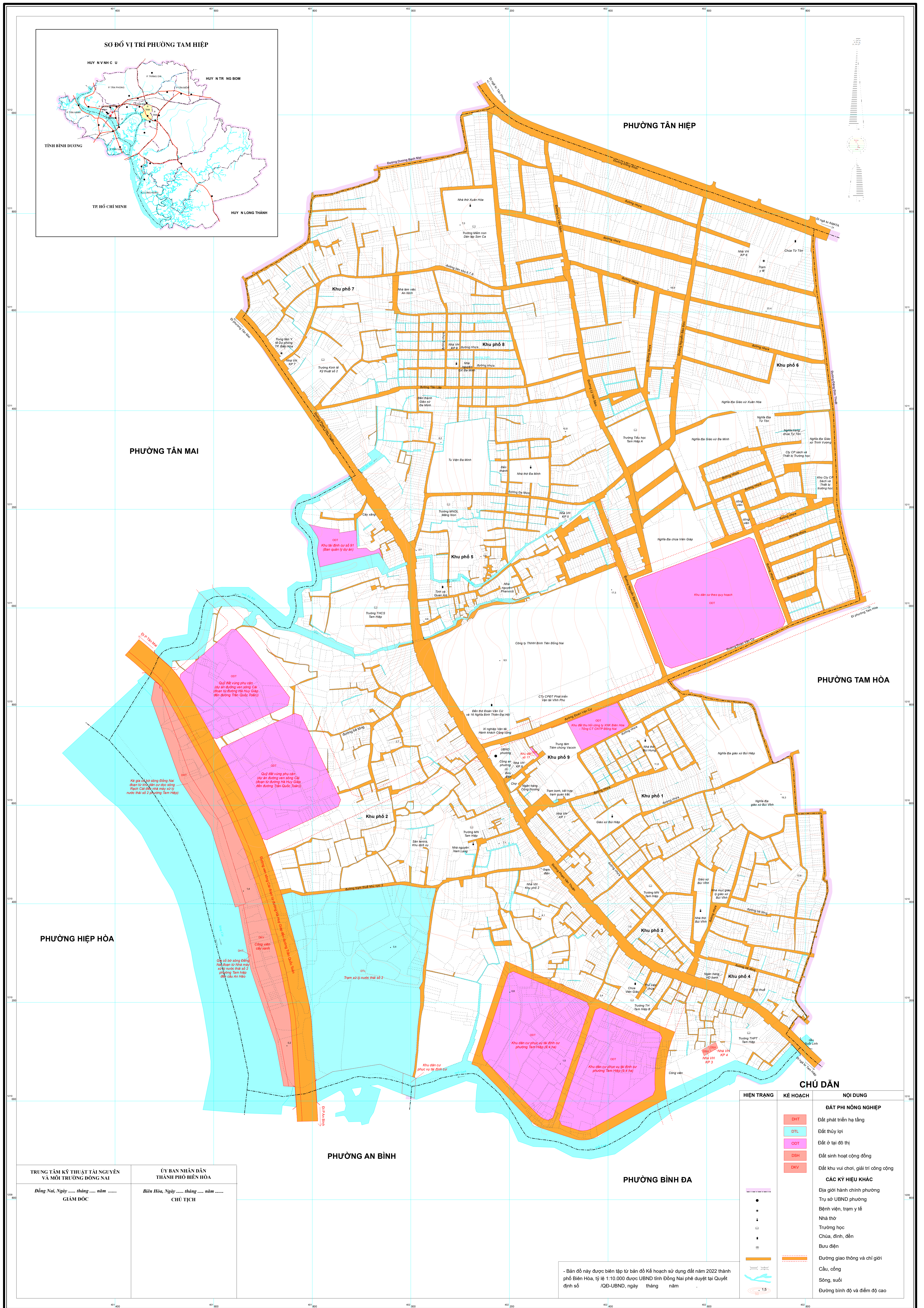


# BẢN ĐỒ KẾ HOẠCH SỬ DỤNG ĐẤT NĂM 2022 THÀNH PHỐ BIÊN HÒA (BIÊN TẬP ĐỐI VỚI ĐỊA BÀN PHƯỜNG TAM HIỆP)



<b>TRUNG TÂM KỸ THUẬT TÀI NGUYÊN VÀ MÔI TRƯỜNG ĐỒNG NAI</b> Đồng Nai, Ngày ..... tháng ..... năm ..... GIÁM ĐỐC	<b>ỦY BAN NHÂN DÂN THÀNH PHỐ BIÊN HÒA</b> Biên Hòa, Ngày ..... tháng ..... năm ..... CHỦ TỊCH
---	---

HIỆN TRẠNG	KẾ HOẠCH	NỘI DUNG
		<b>ĐẤT PHÁT NÔNG NGHIỆP</b>
		Đất phát triển hạ tầng
		Đất thủy lợi
		Đất ở tại đô thị
		Đất sinh hoạt cộng đồng
		<b>CÁC KÝ HIỆU KHÁC</b>
		Địa giới hành chính phường
		Trụ sở UBND phường
		Bệnh viện, trạm y tế
		Nhà thờ
		Trường học
		Chùa, đình, đền
		Bưu điện
		Đường giao thông và chỉ giới
		Cầu, cống
		Sông, suối
		Đường bình độ và điểm độ cao

- Bản đồ này được biên tập từ bản đồ Kế hoạch sử dụng đất năm 2022 thành phố Biên Hòa, tỷ lệ 1:10.000 được UBND tỉnh Đồng Nai phê duyệt tại Quyết định số /QĐ-UBND, ngày tháng năm

**TỶ LỆ 1 : 2 500**

**ĐƠN VỊ XÂY DỰNG**  
Trung tâm Kỹ thuật Tài nguyên và Môi trường Đồng Nai

Bản đồ được thành lập bằng công nghệ bản đồ số, hệ VN-2000, kinh tuyến trục 107°45'; múi giờ 3<sup>h</sup>  
**NGUỒN TÀI LIỆU CHÍNH:**  
 - Bản đồ địa giới hành chính theo dự án S13;  
 - Bản đồ địa hình tỷ lệ 1:10.000 hệ VN-2000 do Bộ Tài nguyên và Môi trường cung cấp;  
 - Bản đồ hiện trạng sử dụng đất phường Tam Hiệp tỷ lệ 1:2.000 thành lập năm 2019;  
 - Bản đồ Kế hoạch sử dụng đất năm 2022 thành phố Biên Hòa tỷ lệ 1:10.000 thành lập năm 2021.