

ỦY BAN NHÂN DÂN
THÀNH PHỐ BIÊN HÒA

Số: 3267/QĐ-UBND

CỘNG HÒA XÃ HỘI CHỦ NGHĨA VIỆT NAM
Độc lập – Tự do – Hạnh phúc

Biên Hòa, ngày 31 tháng 7 năm 2024

QUYẾT ĐỊNH

Về việc thu hồi đất của Bà Nguyễn Thị Hương để thực hiện Dự án thành phần 1 thuộc dự án đầu tư xây dựng đường bộ cao tốc Biên Hoà - Vũng Tàu giai đoạn 1 - đoạn qua phường Phước Tân, thành phố Biên Hòa

ỦY BAN NHÂN DÂN THÀNH PHỐ BIÊN HÒA

Căn cứ Luật Tổ chức chính quyền địa phương năm 2015;

Căn cứ Luật sửa đổi, bổ sung một số điều của Luật Tổ chức Chính phủ và Luật Tổ chức chính quyền địa phương ngày 22 tháng 11 năm 2019;

Căn cứ Luật Đất đai ngày 29 tháng 11 năm 2013;

Căn cứ Nghị quyết số 90/NQ-CP ngày 25 tháng 7 năm 2022 của Chính phủ về triển khai thực hiện Nghị quyết số 59/2022/QH15 ngày 16 tháng 6 năm 2022 của Quốc hội về chủ trương đầu tư Dự án đầu tư xây dựng công trình đường bộ cao tốc Biên Hòa - Vũng Tàu giai đoạn 1;

Căn cứ Nghị định số 43/2014/NĐ-CP ngày 15 tháng 05 năm 2014 của Chính phủ quy định chi tiết thi hành một số điều của Luật Đất đai;

Căn cứ Nghị định số 148/2020/NĐ-CP ngày 18 tháng 12 năm 2020 của Chính phủ về việc sửa đổi, bổ sung một số Nghị định quy định chi tiết thi hành Luật Đất đai;

Căn cứ Thông tư số 30/2014/TT-BTNMT ngày 02 tháng 06 năm 2014 của Bộ Tài nguyên và Môi trường quy định về hồ sơ giao đất, cho thuê đất, chuyển mục đích sử dụng đất, thu hồi đất;

Căn cứ Quyết định số 3518/QĐ-UBND ngày 29 tháng 12 năm 2023 của Ủy ban nhân dân tỉnh Đồng Nai về việc phê duyệt kế hoạch sử dụng đất năm 2024 thành phố Biên Hòa;

Xét đề nghị của Phòng Tài nguyên và Môi trường thành phố Biên Hòa tại Tờ trình số 2941 /TTr-TNMT ngày 31... tháng ...7... năm 2024.

QUYẾT ĐỊNH:

Điều 1. Thu hồi diện tích 312,0 m² đất của Bà Nguyễn Thị Hương thuộc thửa đất số 22, tờ bản đồ địa chính số 85 phường Phước Tân, thành phố Biên Hòa.

Ranh giới khu đất được xác định theo Trích lục và biên vẽ thửa đất bản đồ địa chính số 2028/2024 ngày 07 tháng 5 năm 2024 (kèm theo).

Lý do thu hồi đất: Thực hiện Dự án thành phần 1 thuộc dự án đầu tư xây dựng đường bộ cao tốc Biên Hoà - Vũng Tàu giai đoạn 1 - đoạn qua phường Phước Tân thành phố Biên Hòa.

Điều 2. Giao nhiệm vụ cho các cơ quan, tổ chức thực hiện việc thu hồi đất, cụ thể như sau:

1. Chủ tịch UBND phường Phước Tân có trách nhiệm giao quyết định này cho Bà Nguyễn Thị Hương; trường hợp Bà Nguyễn Thị Hương không nhận quyết định này hoặc vắng mặt thì phải lập biên bản; niêm yết quyết định này tại trụ sở UBND phường Phước Tân, tại nơi sinh hoạt chung của cộng đồng dân cư phường Phước Tân.

2. Văn phòng Đăng ký đất đai tỉnh Đồng Nai - Chi nhánh Biên Hoà có trách nhiệm cập nhật, chỉnh lý hồ sơ địa chính theo quy định.

3. Phòng Văn hóa - Thông tin thành phố Biên Hòa có trách nhiệm đăng Quyết định này trên trang thông tin điện tử của thành phố.

4. Giao Ban Quản lý dự án bồi thường, giải phóng mặt bằng và hỗ trợ tái định cư tỉnh Đồng Nai, UBND phường Phước Tân và Ban Quản lý dự án đầu tư xây dựng công trình giao thông tỉnh Đồng Nai quản lý chặt chẽ quỹ đất đã thu hồi.

Điều 3.


1. Quyết định này có hiệu lực kể từ ngày ký.

2. Chánh văn phòng HĐND và UBND thành phố Biên Hòa, Trưởng phòng Tài nguyên và Môi trường, Trưởng phòng Quản lý đô thị, Trưởng phòng Tài chính - Kế hoạch, Trưởng Phòng Văn hóa - Thông tin, Giám đốc Văn phòng Đăng ký đất đai tỉnh Đồng Nai – Chi nhánh Biên Hoà, Chủ tịch UBND phường Phước Tân, Giám đốc Ban Quản lý dự án bồi thường, giải phóng mặt bằng và hỗ trợ tái định cư tỉnh Đồng Nai, Giám đốc Ban Quản lý dự án đầu tư xây dựng công trình giao thông tỉnh Đồng Nai và Thủ trưởng các đơn vị có liên quan và người có tên tại Điều 1 chịu trách nhiệm thi hành Quyết định này.

Nơi nhận:

- Như Điều 3;
- Sở Tài nguyên và Môi trường tỉnh ĐN;
- Chủ tịch, các Phó Chủ tịch;
- Chánh, phó Văn phòng;
- Trung tâm Phát triển quỹ đất tỉnh ĐN;
- Văn phòng Đăng ký đất đai tỉnh ĐN;
- Cơ quan Thanh tra;
- TH: KTN;
- Lưu: VT.

TM. ỦY BAN NHÂN DÂN
KT. CHỦ TỊCH
PHÓ CHỦ TỊCH



Vũ Quốc Thái

TRÍCH LỤC VÀ BIÊN VẼ THỪA ĐẤT BẢN ĐỒ ĐỊA CHÍNH

Số: 318/2024

TỶ LỆ 1:500

Đơn vị yêu cầu: Ban quản lý dự án bồi thường, giải phóng mặt bằng và hỗ trợ tái định cư
 Tên dự án: Cao tốc Biên Hòa - Vũng Tàu
 Địa điểm: phường Phước Tân - TP. Biên Hòa - tỉnh Đồng Nai
 Diện tích thửa đất: 312.0m²

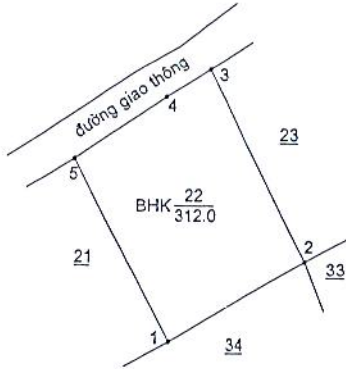
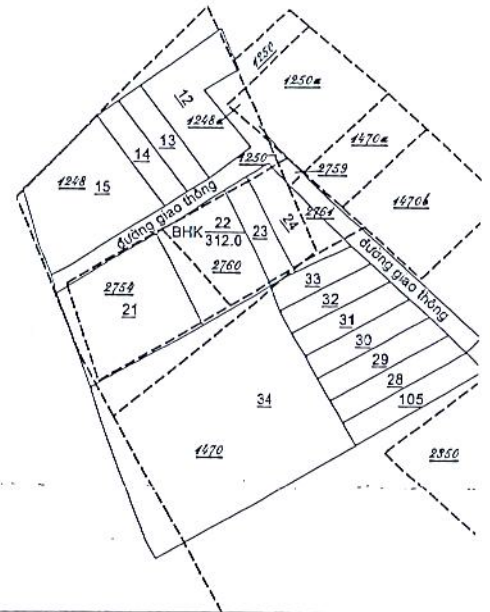
Hợp đồng số: /HCCTC.VPĐK

BẢNG KÊ TỌA ĐỘ
 (Hệ VN2000, kinh tuyến trực 107°45', múi chiếu 3')

Số hiệu mốc	Khoảng cách (m)	Tọa độ		Chất liệu mốc
		X(m)	Y(m)	
1	15.27	1204173.20	407846.75	
2	20.65	1204180.97	407659.89	
3	5.05	1204199.39	407850.55	
4	10.52	1204196.70	407846.28	
5	19.79	1204190.75	407837.60	
1		1204173.20	407846.75	

TRÍCH LỤC BẢN ĐỒ KHU ĐẤT PHƯỜNG PHƯỚC TÂN - TP. BIÊN HÒA
 CÓ THỪA ĐẤT SỐ 22 TỜ SỐ 85 TỶ LỆ 1:1000

----- : ranh BĐDC năm 1992
 2754 : số thửa theo BĐDC năm 1992



GHI CHÚ :

SƠ ĐỒ CHỈ DẪN VỊ TRÍ



- Thửa đất thể hiện trên bản vẽ này được trích lục và biên vẽ thửa đất số 22 từ bản đồ số 85 bản đồ địa chính phường Phước Tân được đo vẽ tháng 9 năm 2006 và được biên lập in lại theo Nghị quyết số: 694/NQ-UBTVQH14 của Ủy ban Thường vụ Quốc Hội ngày 10 tháng 5 năm 2019. Kèm theo Phiếu khai thác file bản đồ địa chính ngày 28/02/2024. Không kiểm tra đối soát ngoài thực địa.
- Thửa đất thể hiện trên bản vẽ này thay thế cho HSKT A4 do Văn phòng Đăng ký đất đai tỉnh Đồng Nai thực hiện và phát hành ngày 28/08/2024 và Trích lục và biên vẽ thửa đất bản đồ địa chính số 431/2024 đã được Văn phòng Đăng ký đất đai tỉnh Đồng Nai ký phát hành ngày 09/03/2024 (Chống ghép bản đồ cũ mới)
- Thửa đất số 22 tương ứng với một phần diện tích thửa đất số 2754, 2760 tờ 10 BĐDC xã Phước Tân thành lập tháng 10 năm 1992. (Do hai nền bản đồ địa chính được thành lập hai thời điểm theo phương pháp khác nhau, tọa độ khác nhau nên việc đối chiếu chỉ tương đối, mang tính tham khảo).
- Thửa đất số 22 được giới hạn bởi các mốc (1,2,3,4,5,1) có diện tích: 312.0m².
 Toàn bộ diện tích thửa đất nằm trong dự án Cao tốc Biên Hòa - Vũng Tàu
- Bản vẽ này thực hiện theo yêu cầu của Ban quản lý dự án bồi thường, giải phóng mặt bằng và hỗ trợ tái định cư kèm theo văn bản số: 422/BQLDABT-BT ngày 06/5/2024 của Ban quản lý dự án bồi thường, giải phóng mặt bằng và hỗ trợ tái định cư V/v chống ghép bản đồ các thửa đất nằm trong ranh giải phóng mặt bằng Dự án đường Cao tốc Biên Hòa - Vũng Tàu giai đoạn 1, đoạn qua phường Phước Tân.
- Bản vẽ này chỉ phục vụ công tác thu hồi đất ngoài ra không sử dụng vào mục đích nào khác.
- Việc xác định nguồn gốc đất, đối tượng quản lý, đối tượng sử dụng đất và mục đích sử dụng đất (loại đất), do các cơ quan có thẩm quyền quyết định.

CƠ QUAN THỰC HIỆN: VĂN PHÒNG ĐĂNG KÝ ĐẤT ĐAI TỈNH ĐỒNG NAI

Ngày tháng năm 2024
 Người vẽ: Nguyễn Trung Kiên
 Người kiểm tra: Tô Quang Tín
 ĐỘI PHÓ ĐỘI ĐO ĐẠC - BẢN ĐỒ

VŨ THÀNH UY

Ngày 6 tháng 5 năm 2024
 Người kiểm tra: Nguyễn Đình Quý
 TRƯỞNG PHÒNG KỸ THUẬT

NGUYỄN ĐỨC THẠNH

Ngày 7 tháng 5 năm 2024
 KT. GIÁM ĐỐC
 PHÓ GIÁM ĐỐC

NGUYỄN ĐÌNH NGHĨA